



# CIRCUIT V.T.T n°9 BLEU

## Boutenac-Touvent



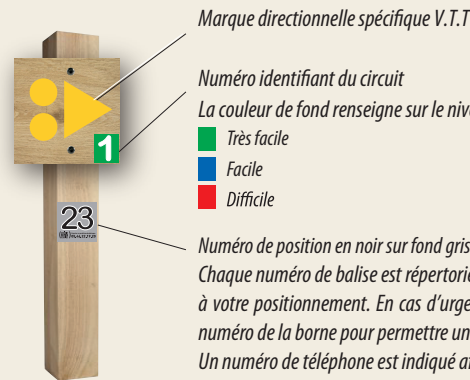
↑ 73 m

↔ 14 km



## ALLER SUR LES PARCOURS V.T.T ROYAN ATLANTIQUE

Les circuits V.T.T sont balisés uniquement dans le sens des aiguilles d'une montre, sauf cas particulier. La marque de balisage ci-dessous est à suivre selon les directions indiquées au fil du parcours (droite, gauche ou tout droit). Ces balises sont implantées sur différents supports naturels ou sur des poteaux dédiés.



Marque directionnelle spécifique V.T.T

Numéro identifiant du circuit

La couleur de fond renseigne sur le niveau de difficulté du parcours :

- Très facile
- Facile
- Difficile

Numéro de position en noir sur fond gris :

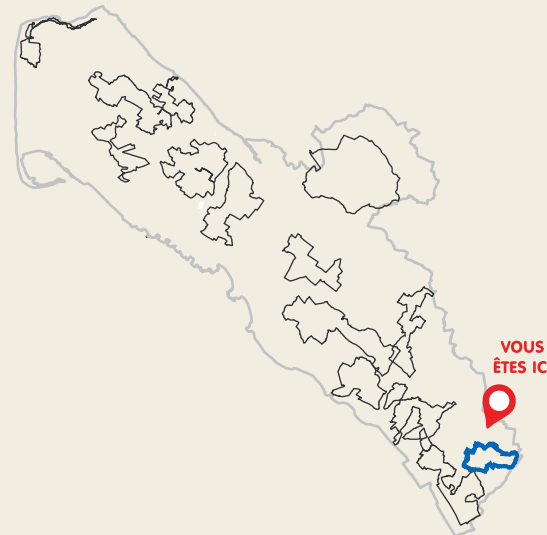
Chaque numéro de balise est répertorié dans une base de données et géolocalisée. Soyez attentif à votre positionnement. En cas d'urgence, il est essentiel de signaler le numéro du circuit et le numéro de la borne pour permettre une localisation rapide.

Un numéro de téléphone est indiqué afin que vous puissiez également nous faire remonter des problèmes sur le circuit (entretien, défaut de balisage, ...).

Le balisage des parcours V.T.T est assuré par le service Sports Loisir de pleine Nature de la Communauté d'Agglomération Royan Atlantique. Il est vérifié une fois par an en totalité, et réparé au plus vite lorsque des problèmes nous sont signalés.

## CODE DU VETETISTE :

- Empruntez les chemins balisés pour votre sécurité et respectez le sens des itinéraires
- Ne surestimez pas vos capacités et restez maître de votre vitesse
- Soyez prudent et courtois lors de dépassements ou croisements de randonneurs car le piéton est prioritaire
- Contrôlez l'état de votre VTT et prévoyez ravitaillement et accessoires de réparation
- Si vous partez seul, laissez votre itinéraire à votre entourage
- Le port du casque est fortement recommandé
- Respectez les propriétés privées et les zones de culture
- Attention aux engins agricoles et forestiers
- Refermez les barrières
- Évitez la cueillette de fleurs, fruits et champignons
- Ne troublez pas la tranquillité des animaux sauvages
- Gardez vos déchets, soyez discret et respectueux de l'environnement
- Soyez bien assuré
- Ne faites pas de feu en forêt, ne fumez pas
- Ne campez pas en forêt



VOUS ÊTES ICI

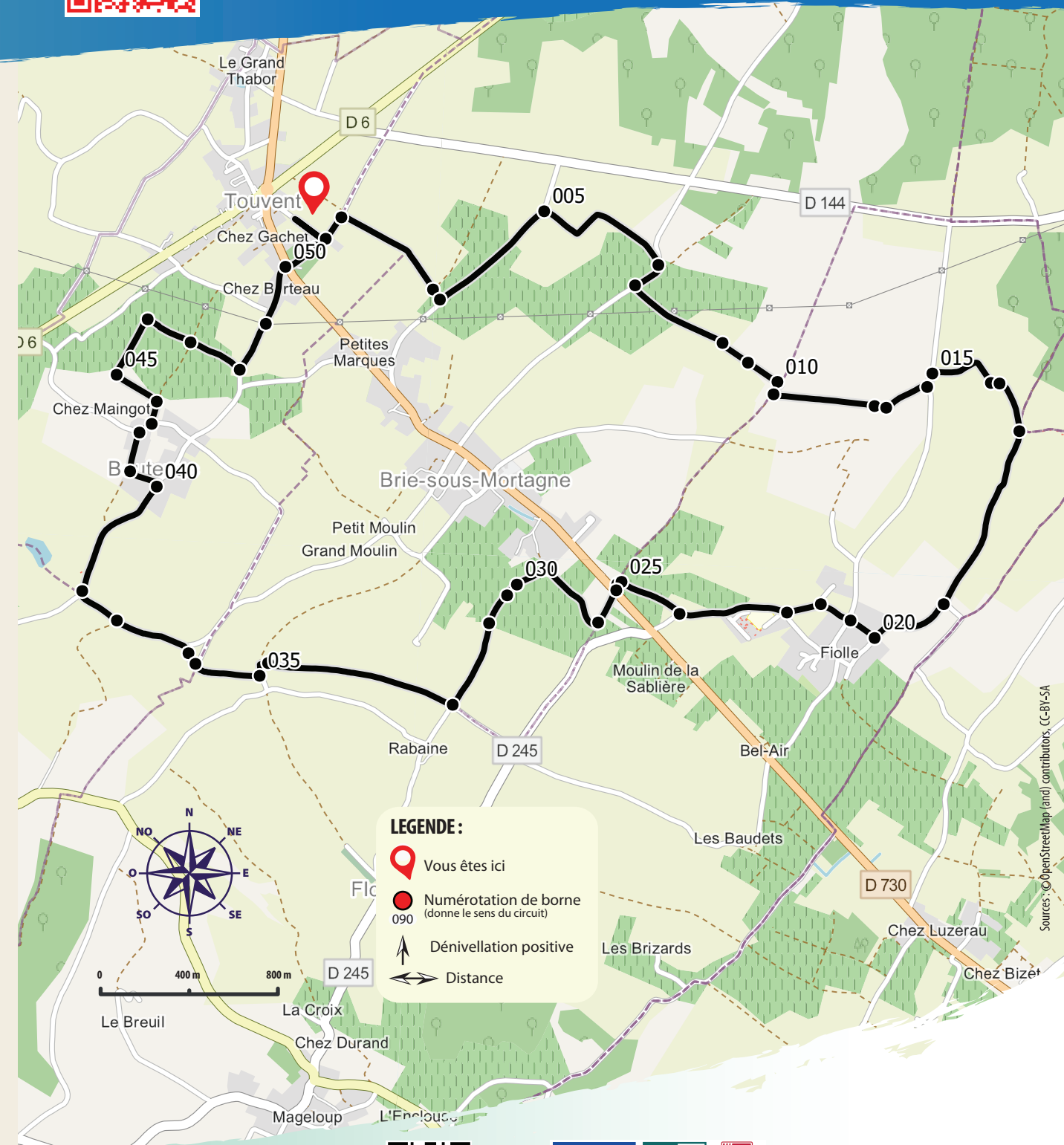
### TOUS LES CIRCUITS ROYAN ATLANTIQUE

Circuit n°	1	Les Mathes	24km
Circuit n°	2	Chaillevette	19km
Circuit n°	3	Etaules	28km
Circuit n°	4	La Tremblade	25km
Circuit n°	5	Breuillet	30km
Circuit n°	6	Chenac/St Seurin d'Uzet	37km
Circuit n°	7	Saint-Sulpice-de-Royan	24km
Circuit n°	8	Mortagne-sur-Gironde	30km
Circuit n°	9	Boutenac-Touvent	14km
Circuit n°	10	Semussac	31km
Circuit n°	11	Arces-sur-Gironde	17km
Circuit n°	12	Cozes	25km
Circuit n°	13	Médis	20km
Circuit n°	14	Saujon	26km

Un problème de balisage ?



SURICATE



### LEGENDE :

- Vous êtes ici
- Numérotation de borne (donne le sens du circuit)
- Dénivellation positive
- Distance



<https://sports-nature.agglo-royan.fr/en/vtt>

