

Détours





à

Sablanceaux

SABLONCEAUX

IDÉE BALADE

LÉGENDE

-  Vous êtes ICI
-  Point d'intérêt
-  Itinéraire de St Jacques de Compostelle
-  Parking



La Communauté d'Agglomération Royan Atlantique et la Commune de Sablonceaux vous proposent de parcourir cette boucle de 9.5 km qui vous permettra de découvrir le charme des alentours de l'imposante Abbaye édifée au XII^{ème} s. par Gillaume X, Duc d'Aquitaine. Ce circuit "Détours à Sablonceaux" est traversé par une variante de l'itinéraire de Saint-Jacques-de-Compostelle, qui à partir de Saintes, oblique vers l'ouest en direction de Saujon, puis de Royan. Elle y emprunte le bateau passeur pour rejoindre Soulac en Gironde pour suivre la voie littorale ou « voie des Anglais ».

À ne pas rater ... POUR PROFITER DE VOTRE BALADE

1 L'Église Notre-Dame de l'Assomption (propriété de la Commune) : la simplicité monastique du XII^{ème} s. s'exprime à l'intérieur par la pureté et la sobriété du décor et par les volumes amples. La nef, endommagée pendant les Guerres de Religion au XVI^{ème} s., fût amputée après 1830. Elle avait un couverture roman composé de quatre coupes sur pendentifs. Le chœur et les chapelles du transept sont du XIII^{ème} et XIV^{ème} s. La partie gothique date du XV^e s.

L'Abbaye : L'Abbaye fut édifée au XII^e s par Guillaume X, Duc d'Aquitaine, qui fit don de ses terres à Saint-Bernard en geste de réconciliation avec l'Église. Elle subit les destructions dues aux guerres de Cent Ans (1337-1458) et de religion au XVI^e s. Le logis abbatial sera restauré par les abbés au XVII^e et surtout au XVIII^e s. A la Révolution Française, en 1789, l'abbaye abrite encore 11 religieux. En 1791, l'abbaye, hormis l'église, est vendue comme bien national et devient une exploitation agricole. La moitié des bâtiments a disparu pendant cette période.

2 Le pont de Berthegille : la commune de Sablonceaux est traversée par un ruisseau « la course de Sablonceaux ». Au le Moyen Age il y avait 7 gués, aujourd'hui il ne reste que celui de Berthegille (restauré en 2016) . Pour les 6 autres, soit ils ont disparu, soit ils ont été remplacés par des ponts.

3 Le four à pain : la plupart des fours étaient communs dans les « quereux » jusqu'à la construction de la panification au Pont en 1881. Devenus inutiles, beaucoup ont disparu. La commune a acheté un four intéressant à SAINT ANDRE. Récemment restauré, il est promis à un avenir sympathique.



Des points de repères jalonnent le parcours et vous donnent les directions à suivre

 **9.5 km**
Durée : 2h30 mn

En cas de problème de balisage sur le parcours vous pouvez contacter la Communauté d'Agglomération Royan Atlantique au 05.46.22.19.20